Образец по чл. 53, ал. 6 от НСГ

Изготвил:т.л.Ерол Раиф
/име, фамилия,/ подпис: .....
дата 30.09.2022г.,
№ и дата на удостоверението за упражняване на лесовъдска практика: 4569/21.10.2011г.

Одобрил: инж.Боян Павлов
име, фамилия,/ подпис: .....
дата 30.09.2022г.,
№ и дата на удостоверението за упражняване на лесовъдска практика: 2374/20.09.2011г.

ТЕХНОЛОГИЧЕН ПЛАН № 1

За добив на дървесина от отдел…….561……подотдел…….а……
На ТП ДГС/ДЛС ЖЕНДА /*попълва се само за държавни гори*/
Община .....Кърджали.....; Землище ……с.Добриново.....;
имот с (кадастрален идентификатор/КВС) №....., /*попълва се само за недържавни гори*/

I. Схема за добива на дървесина от насаждението

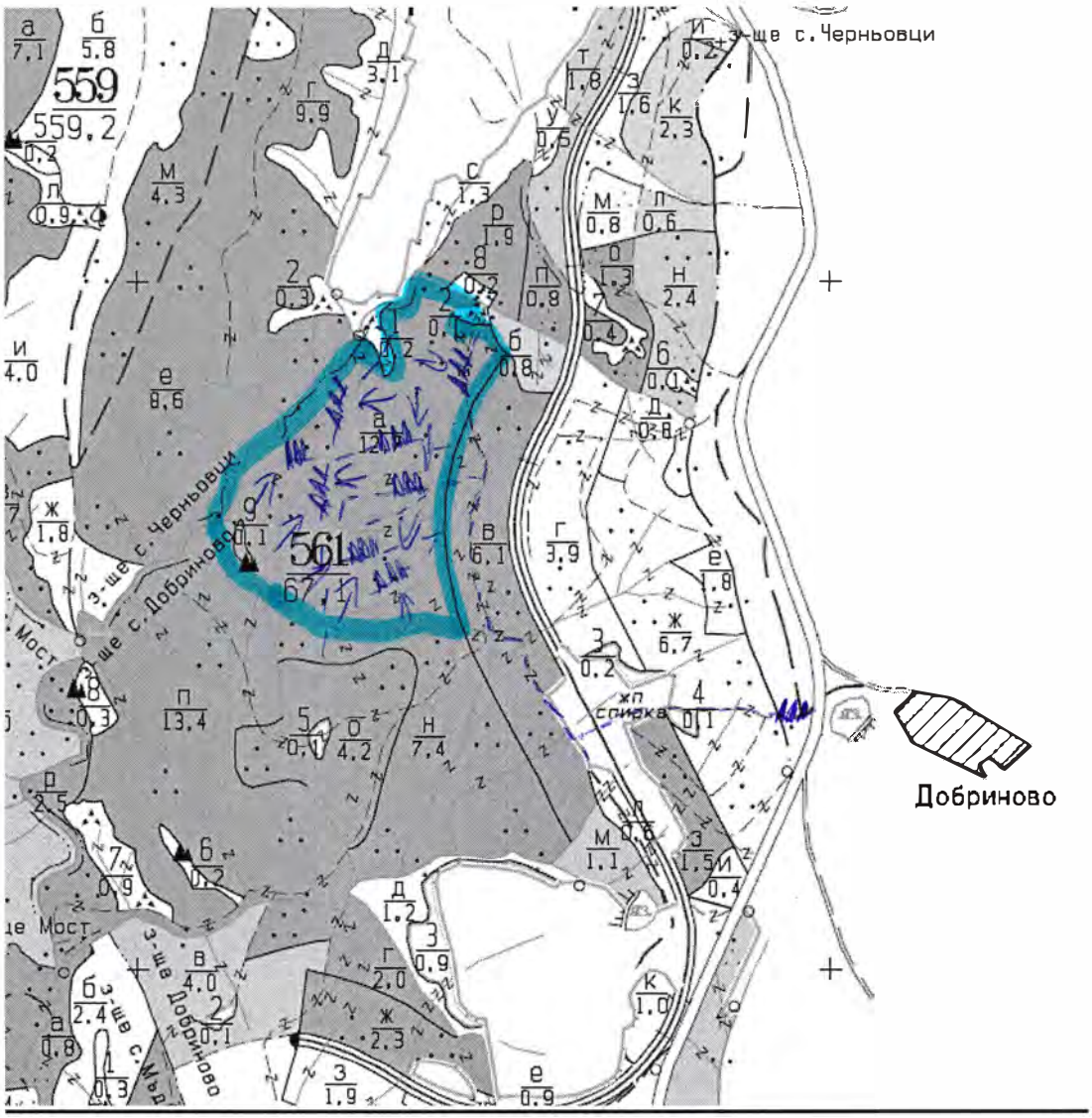

Легенда:

- проектирани коларски вр. извозни пътища
- съществуващи извозни пътища
- съществуващ автомобилен път
- технологична просека
- граница на подотдел
- немаркирана част
- проектирани тракторни вр. извозни пътища
- временен склад
- трасе на въжена линия
- проектиран автомобилен път
- посока на извоз
- котел/петно

На схемата задължително се нанасят контурите на насаждението/имота, съществуващите и проектирани временни горски пътища, технологичните просеки, просеките за въжени линии, извозни пътища, временни складове както и връзката им със съществуващата автомобилна пътна мрежа.

II. Характеристика на насаждението

1. Вид на сечта ……пробирка……/интензивност 15 %
Втори вид сеч ……/ интензивност ……%
2. Площ на подотдела …12,7…ха Размер на сечището.....12,7..... ха
3. Състав по план/програма….чб6,бб3,бл1……..,.. действителен: чб6,бб3,бл1,цр,гбр……..
4. Запас на 1 ха: с клони..…298……..…куб.м/ха , без клони ……248…..куб. м/ха.
5. Среден наклон на терена …9…градуса.
6. Очакван добив от маркираната дървесина ……548……лежаща маса, куб.м.

дърв. / вид / категория	чб	бб				дърв. / вид / категория	чб	бб	бл	цр	гбр		
едра	42	4				дребна	4						върш-
средна	73	6				дърва	191	3	77	146	2		шина

7.Наличие и характеристика на подраста преди сечта (състав, възраст, средна височина, % на покритие)
8. Средно извозно разстояние …500м.....;
9. Други характеристики на насаждението (*токовища, сватбовища, надлесни дървета, сервитути, защитени територии, Натура 2000, защитени видове описани в доклада за гори с висока консервационна стойност, мъртва дървесина, вододайни зони, биологично разнообразие и др.)*

Извън натура 2000. Не попада във ВКС.

III. Технологични указания

1. Дървесината в насаждението да се добива при спазване на технологичната схема по т. I
2. Сечта ще се извършва с (моторен трион, ръчно, машини; кастренето на отсечените стъбла се извършва: в сечище, на временен склад) **моторен трион. Кастренето на отсечените стъбла се извършва в сечището. Разкройването на сортименти ще се извършва в сечището и/или на временен склад. При разкройването на материалите да се спазва Спецификация за размери и качество на асортименти дървесина, които се добиват и продават на територията на ЮЦДП, гр.Смолян, утвърдена със заповед № 401/01.11.2021г., като не се допуска похабяване на ценни сортименти.**
3. Извозът от сечището до временните складове ще се осъществява **със специализирани и/или приспособени машини, с животинска тяга на самар и ръчно на** (цели стъбла, дълги/къси секции, сортименти, чипс и др.; с влачене по терена, изцяло натоварени) **сортименти и къси секции, с влачене по терена и изцяло натоварени** .
4. Проектирани нови горски автомобилни пътища съгласно Наредба 5 за строителството в горските територии без промяна на предназначението им: дължина ……м. широчина ……м.
5. Изграждане и ремонт на временни извозни горски пътища:
   5.1 Тракторни–допустимо разстояние м/у тях 40м(не по-малко от 40 м), дължина ……м, широчина 4м.
   5.2 Коларски - разстояние между тях.....м (не по-малко от 40 м), дължина ..…м, широчина ... м
6. Просеки за въжени линии:…бр. допустимо разстояние м/у просеките .... м., дължина .... м., широчина.. м.
7. Направа на технологични просеки ….бр. допустимо разстояние м/у тях....м., дължина…м., широчина... м.
8. Изграждане на нови временни складове (бр., площ в ха) .....
9. Мерки за опазване на оставащите на корен дървета, подраста, младиняка и почвата.

На оставащите на корен дървета, които могат да бъдат засегнати от придърпваните стъбла, да се слагат предпазни коруби от гуми или дъски. Да са спазва посоката на поваляне на дърветата. Дърветата, определени за сеч да се повалят в посока свободна от подраст и младиняк.не се допуска рампиране на материали по живи дървета, неподлежащи на сеч без предпазни мерки.

10. Начини за почистване на сечището: **Разхвърляне клоните из сечището. Да се почистват канавките, водостоците и извозните пътища от дървесина или части от нея. Да се пазят от повреди пътищата и хидротехническите съоръжения.**
11. Други указания: **Да се спазват разпоредбите на Наредба №8 за защита на горите от пожари. Да се обособят места за изхвърляне на битовите отпадъци, както и места за смяна на гориво-смазочните материали. В края на работния ден да се изнасят битовите отпадъци извън горските територии на определените за това места.**
12. **Всички операции по подготвителните и основните работи да се извършват съгласно изискванията на Правилника за здравословни и безопасни условия на труд в горите и правилата за противопожарна безопасност в горите**

ЗАПОЗНАТ с технологичния план: ……/попълва се след издаването на позволителното за сеч/
Лицето по чл. 108, ал. 2 от ЗГ, на което е издадено позволително за сеч № .....
.....
/ трите имена, подпис, дата - /
№ и дата на удостоверението за упражняване на лесовъдска практика: ……

Образец по чл. 53, ал. 6 от НСГ

Изготвил:т.л.Ерол Раиф
/име, фамилия,/ подпис: .....
дата 30.05.2022г.,
№ и дата на удостоверението за упражняване на лесовъдска практика: 4569/21.10.2011г.

Одобрил: инж.Боян Павлов
име, фамилия,/ подпис: .....
дата 23.05.2022г.,
№ и дата на удостоверението за упражняване на лесовъдска практика: 2374/20.09.2011г.

ТЕХНОЛОГИЧЕН ПЛАН № 1

За добив на дървесина от отдел.....561.....подотдел.....в.....
На ТП ДГС/ДЛС ЖЕНДА /*попълва се само за държавни гори*/
Община .....Кърджали.....; Землище .....с.Добриново.....;
имот с (кадастрален идентификатор/КВС) №....., /*попълва се само за недържавни гори*/

I. Схема за добива на дървесина от насаждението

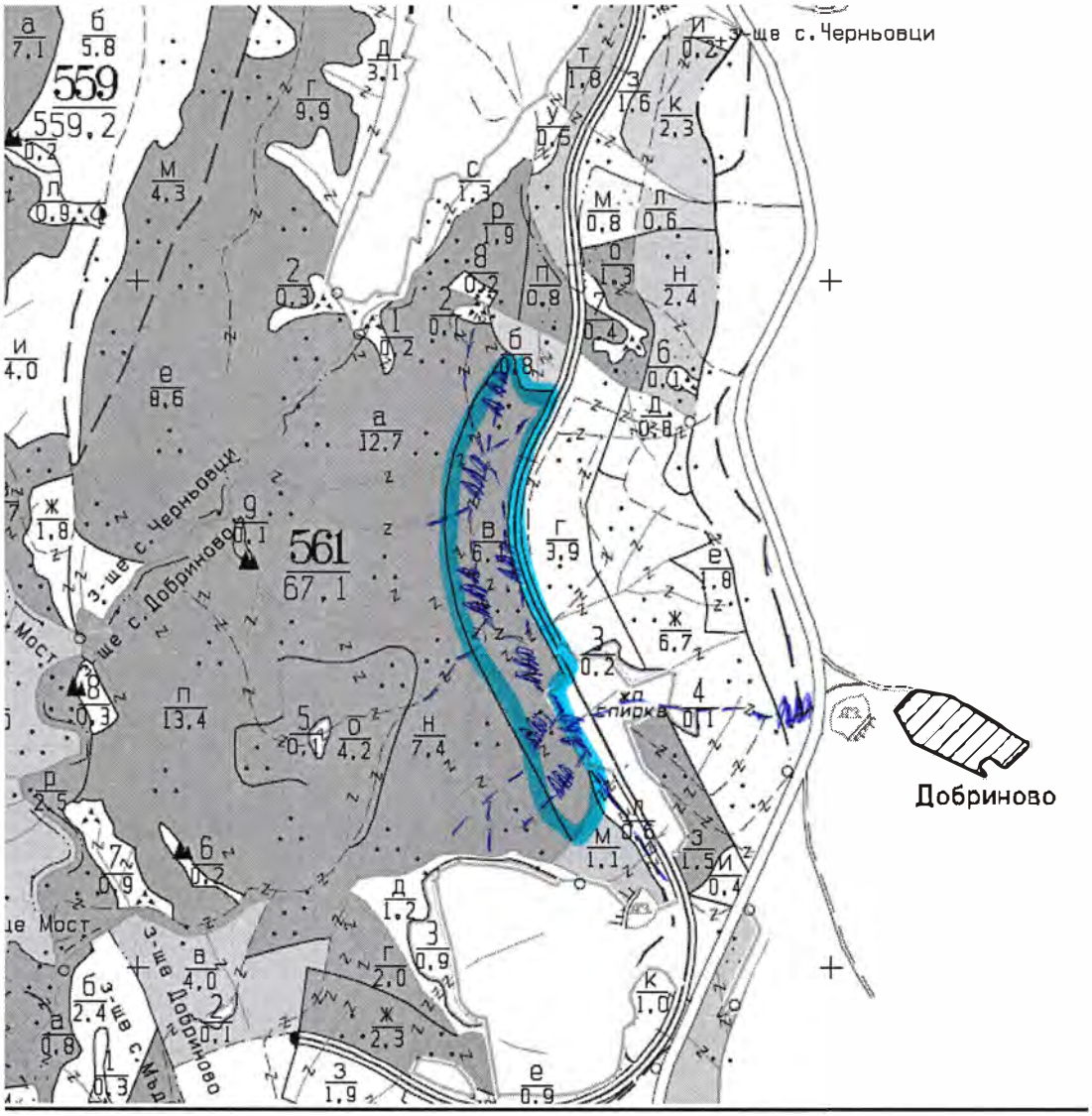

Легенда:

- проектирани коларски вр. извозни пътища
- съществуващи извозни пътища
- съществуващ автомобилен път
- технологична просека
- граница на подотдел
- немаркирана част
- проектирани тракторни вр. извозни пътища
- временен склад
- трасе на въжена линия
- проектиран автомобилен път
- посока на извоз
- котел/петно

На схемата задължително се нанасят контурите на насаждението/имота, съществуващите и проектирани временни горски пътища, технологичните просеки, просеките за въжени линии, извозни пътища, временни складове както и връзката им със съществуващата автомобилна пътна мрежа.

II. Характеристика на насаждението

1. Вид на сечта ……пробирка……/интензивност 15 %
Втори вид сеч ……/ интензивност ……%
2. Площ на подотдела …6,1…ха Размер на сечището.....6,1..... ха
3. Състав по план/програма….чб10……,.. действителен: чб10,бл,цр,мжд……..
4. Запас на 1 ха: с клони.....356…....куб.м/ха , без клони …….294…..куб. м/ха.
5. Среден наклон на терена …8…градуса.
6. Очакван добив от маркираната дървесина ……221……лежаща маса, куб.м.

дърв. вид категория	чб					дърв. вид категория	чб	бл	цр					
едра	81					дребна							върш-ина	
средна	24					дърва	102	6	8					

7.Наличие и характеристика на подраста преди сечта (състав, възраст, средна височина, % на покритие)
8. Средно извозно разстояние …400м.....;
9. Други характеристики на насаждението (*токовища, сватбовища, надлесни дървета, сервитути, защитени територии, Натура 2000, защитени видове описани в доклада за гори с висока консервационна стойност, мъртва дървесина, вододайни зони, биологично разнообразие и др.)*
Извън натура 2000. ВКС 4.5./Защитна ивица край жп линия/ Извозът на отсечената дървесина да се извършва само на секции. При извеждането на сечта да се използват техники и технологии, с които в минимална степен се нарушава растителната и почвена покривка.

III. Технологични указания

1. Дървесината в насаждението да се добива при спазване на технологичната схема по т. I
2. Сечта ще се извършва с (моторен трион, ръчно, машини; кастренето на отсечените стъбла се извършва: в сечище, на временен склад) **моторен трион. Кастренето на отсечените стъбла се извършва в сечището. Разкройването на сортименти ще се извършва в сечището и/или на временен склад. При разкройването на материалите да се спазва Спецификация за размери и качество на асортименти дървесина, които се добиват и продават на територията на ЮЦДП, гр.Смолян, утвърдена със заповед № 401/01.11.2021г., като не се допуска похабяване на ценни сортименти.**
3. Извозът от сечището до временните складове ще се осъществява **със специализирани и/или приспособени машини, с животинска тяга на самар и ръчно на** (цели стъбла, дълги/къси секции, сортименти, чипс и др.; с влачене по терена, изцяло натоварени) **сортименти и къси секции, с влачене по терена и изцяло натоварени** .
4. Проектирани нови горски автомобилни пътища съгласно Наредба 5 за строителството в горските територии без промяна на предназначението им: дължина ……м. широчина ……м.
5. Изграждане и ремонт на временни извозни горски пътища:
   5.1 Тракторни–допустимо разстояние м/у тях 40м(не по-малко от 40 м), дължина …..м, широчина 4м.
   5.2 Коларски - разстояние между тях.....м (не по-малко от 40 м), дължина ..…м, широчина ... м
6. Просеки за въжени линии:…бр. допустимо разстояние м/у просеките .... м., дължина .... м., широчина.. м.
7. Направа на технологични просеки ....бр. допустимо разстояние м/у тях....м., дължина…м., широчина... м.
8. Изграждане на нови временни складове (бр., площ в ха) .....
9. Мерки за опазване на оставащите на корен дървета, подраста, младиняка и почвата.

На оставащите на корен дървета, които могат да бъдат засегнати от придърпваните стъбла, да се слагат предпазни коруби от гуми или дъски. Да са спазва посоката на поваляне на дърветата. Дърветата, определени за сеч да се повалят в посока свободна от подраст и младиняк.не се допуска рампиране на материали по живи дървета, неподлежащи на сеч без предпазни мерки.

10. Начини за почистване на сечището: **Разхвърляне клоните из сечището. Да се почистват канавките, водостоците и извозните пътища от дървесина или части от нея. Да се пазят от повреди пътищата и хидротехническите съоръжения.**
11. Други указания: **Да се спазват разпоредбите на Наредба №8 за защита на горите от пожари. Да се обособят места за изхвърляне на битовите отпадъци, както и места за смяна на гориво-смазочните материали. В края на работния ден да се изнасят битовите отпадъци извън горските територии на определените за това места.**
12. **Всички операции по подготвителните и основните работи да се извършват съгласно изискванията на Правилника за здравословни и безопасни условия на труд в горите и правилата за противопожарна безопасност в горите**

ЗАПОЗНАТ с технологичния план: ……/попълва се след издаването на позволителното за сеч/
Лицето по чл. 108, ал. 2 от ЗГ, на което е издадено позволително за сеч № .....
.....
/ трите имена, подпис, дата - /
№ и дата на удостоверението за упражняване на лесовъдска практика: …….

Образец по чл. 53, ал. 6 от НСГ

Изготвил:т.л.Ерол Раиф
/име, фамилия,/ подпис: .....
дата 21.10.2022г.,
№ и дата на удостоверението за упражняване на лесовъдска практика: 4569/21.10.2011г.

Одобрил: инж.Боян Павлов
име, фамилия,/ подпис: .....
дата 21.10.2022г.,
№ и дата на удостоверението за упражняване на лесовъдска практика: 2374/20.09.2011г.

ТЕХНОЛОГИЧЕН ПЛАН № 1

За добив на дървесина от отдел.....561.....подотдел.....з.....
На ТП ДГС/ДЛС ЖЕНДА /*попълва се само за държавни гори*/
Община .....Кърджали.....; Землище .....с.Добриново.....;
имот с (кадастрален идентификатор/КВС) №....., /*попълва се само за недържавни гори*/

I. Схема за добива на дървесина от насаждението

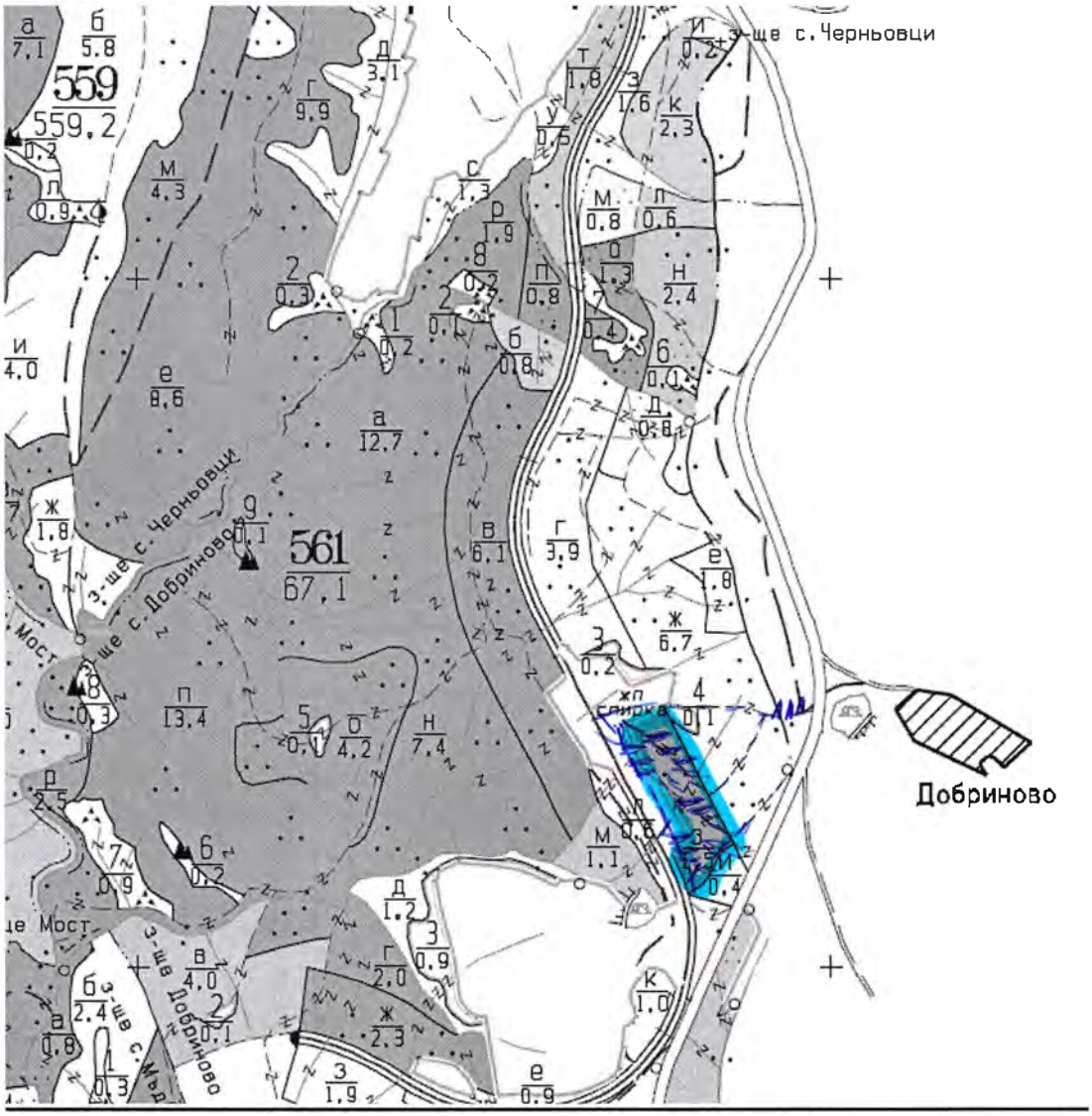

Легенда:

- проектирани коларски вр. извозни пътища
- съществуващи извозни пътища
- съществуващ автомобилен път
- технологична просека
- граница на подотдел
- немаркирана част
- проектирани тракторни вр. извозни пътища
- временен склад
- трасе на въжена линия
- проектиран автомобилен път
- посока на извоз
- котел/петно

На схемата задължително се нанасят контурите на насаждението/имота, съществуващите и проектирани временни горски пътища, технологичните просеки, просеките за въжени линии, извозни пътища, временни складове както и връзката им със съществуващата автомобилна пътна мрежа.

II. Характеристика на насаждението

1. Вид на сечта ……пробирка……/интензивност 15 %
Втори вид сеч ……/ интензивност ……%
2. Площ на подотдела …1,5…ха Размер на сечището.....1,5..... ха
3. Състав по план/програма….чб7,бб3……..,.. действителен: чб7,бб3……..
4. Запас на 1 ха: с клони……340……куб.м/ха , без клони …….271…..куб. м/ха.
5. Среден наклон на терена …5…градуса.
6. Очакван добив от маркираната дървесина ……66……лежаща маса, куб.м.

дърв. вид / категория	чб	бб				дърв. вид / категория	чб							
едра	36	1				дребна							върш-ина	
средна	14	1				дърва	14							

7.Наличие и характеристика на подраста преди сечта (състав, възраст, средна височина, % на покритие)
8. Средно извозно разстояние .150м.....;
9. Други характеристики на насаждението (*токовища, сватбовища, надлесни дървета, сервитути, защитени територии, Натура 2000, защитени видове описани в доклада за гори с висока консервационна стойност, мъртва дървесина, вододайни зони, биологично разнообразие и др.)*
Извън натура 2000. ВКС 4.5./Защитна ивица край жп линия/ Извозът на отсечената дървесина да се извършва само на секции. При извеждането на сечта да се използват техники и технологии, с които в минимална степен се нарушава растителната и почвена покривка.

III. Технологични указания

1. Дървесината в насаждението да се добива при спазване на технологичната схема по т. I
2. Сечта ще се извършва с (моторен трион, ръчно, машини; кастренето на отсечените стъбла се извършва: в сечище, на временен склад) **моторен трион. Кастренето на отсечените стъбла се извършва в сечището. Разкройването на сортименти ще се извършва в сечището и/или на временен склад. При разкройването на материалите да се спазва Спецификация за размери и качество на асортименти дървесина, които се добиват и продават на територията на ЮЦДП, гр.Смолян, утвърдена със заповед № 401/01.11.2021г., като не се допуска похабяване на ценни сортименти.**
3. Извозът от сечището до временните складове ще се осъществява **със специализирани и/или приспособени машини, с животинска тяга на самар и ръчно на** (цели стъбла, дълги/къси секции, сортименти, чипс и др.; с влачене по терена, изцяло натоварени) **сортименти и къси секции, с влачене по терена и изцяло натоварени** .
4. Проектирани нови горски автомобилни пътища съгласно Наредба 5 за строителството в горските територии без промяна на предназначението им: дължина ……м. широчина ……м.
5. Изграждане и ремонт на временни извозни горски пътища:
   5.1 Тракторни–допустимо разстояние м/у тях 40м(не по-малко от 40 м), дължина …..м, широчина 4м.
   5.2 Коларски - разстояние между тях.....м (не по-малко от 40 м), дължина ..…м, широчина ... м
6. Просеки за въжени линии:…бр. допустимо разстояние м/у просеките .... м., дължина .... м., широчина.. м.
7. Направа на технологични просеки ....бр. допустимо разстояние м/у тях....м., дължина…м., широчина... м.
8. Изграждане на нови временни складове (бр., площ в ха) .....
9. Мерки за опазване на оставащите на корен дървета, подраста, младиняка и почвата.

На оставащите на корен дървета, които могат да бъдат засегнати от придърпваните стъбла, да се слагат предпазни коруби от гуми или дъски. Да са спазва посоката на поваляне на дърветата. Дърветата, определени за сеч да се повалят в посока свободна от подраст и младиняк.не се допуска рампиране на материали по живи дървета, неподлежащи на сеч без предпазни мерки.

10. Начини за почистване на сечището: **Разхвърляне клоните из сечището. Да се почистват канавките, водостоците и извозните пътища от дървесина или части от нея. Да се пазят от повреди пътищата и хидротехническите съоръжения.**
11. Други указания: **Да се спазват разпоредбите на Наредба №8 за защита на горите от пожари. Да се обособят места за изхвърляне на битовите отпадъци, както и места за смяна на гориво-смазочните материали. В края на работния ден да се изнасят битовите отпадъци извън горските територии на определените за това места.**
12. **Всички операции по подготвителните и основните работи да се извършват съгласно изискванията на Правилника за здравословни и безопасни условия на труд в горите и правилата за противопожарна безопасност в горите**

ЗАПОЗНАТ с технологичния план: ……/попълва се след издаването на позволителното за сеч/
Лицето по чл. 108, ал. 2 от ЗГ, на което е издадено позволително за сеч № .....
……
/ трите имена, подпис, дата - /
№ и дата на удостоверението за упражняване на лесовъдска практика: ……

Образец по чл. 53, ал. 6 от НСГ

Изготвил:т.л.Ерол Раиф
/име, фамилия,/ подпис: .....
дата 30.09.2022г.,
№ и дата на удостоверението за упражняване на лесовъдска практика: 4569/21.10.2011г.

Одобрил: инж.Боян Павлов
име, фамилия,/ подпис: .....
дата 30.09.2022г.,
№ и дата на удостоверението за упражняване на лесовъдска практика: 2374/20.09.2011г.

ТЕХНОЛОГИЧЕН ПЛАН № 1

За добив на дървесина от отдел.....561.....подотдел.....н.....
На ТП ДГС/ДЛС ЖЕНДА */попълва се само за държавни гори/*
Община .....Кърджали.....; Землище .....с.Добриново.....;
имот с (кадастрален идентификатор/КВС) №....., */попълва се само за недържавни гори/*

I. Схема за добива на дървесина от насаждението

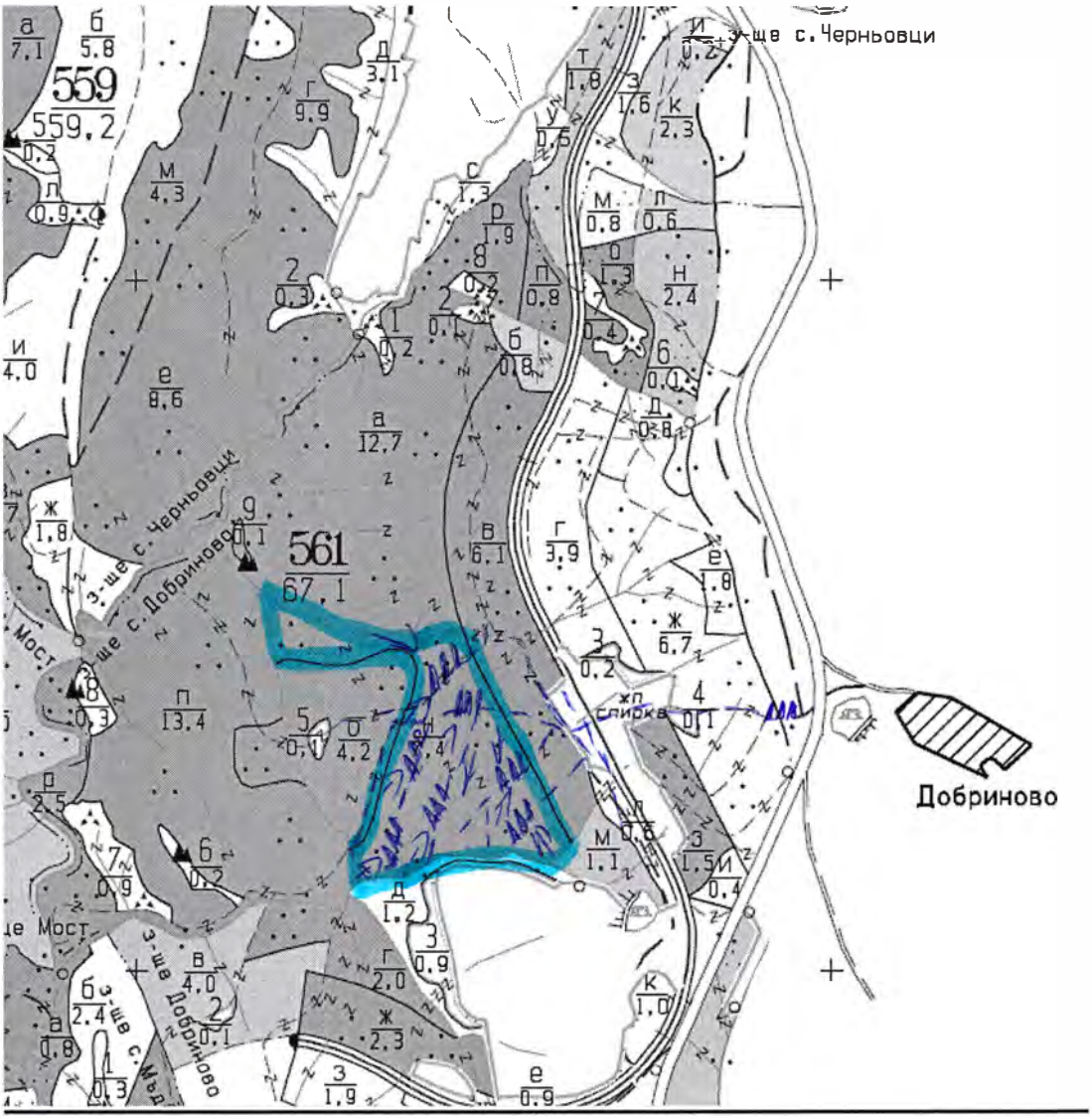

Легенда:

- ± ± ± ± проектирани коларски вр. извозни пътища
- ------ съществуващи извозни пътища
- съществуващ автомобилен път
- технологична просека
- граница на подотдел
- немаркирана част
- »»»»» проектирани тракторни вр. извозни пътища
- ▲ ▲ ▲ временен склад
- xxxxxx трасе на въжена линия
- проектиран автомобилен път
- → посока на извоз
- котел/петно

На схемата задължително се нанасят контурите на насаждението/имота, съществуващите и проектирани временни горски пътища, технологичните просеки, просеките за въжени линии, извозни пътища, временни складове както и връзката им със съществуващата автомобилна пътна мрежа.

П. Характеристика на насаждението

1. Вид на сечта ……..…пробирка……/интензивност 15 %
Втори вид сеч ……../ интензивност ……%
2. Площ на подотдела …7,4…ха Размер на сечището.....7,4..... ха
3. Състав по план/програма….чб7,бб1,цр1,бл1……..,.. действителен: чб7,бб1,цр1,бл1……..
4. Запас на 1 ха: с клони.....315…..…куб.м/ха , без клони ……262…..куб. м/ха.
5. Среден наклон на терена …6…градуса.
6. Очакван добив от маркираната дървесина ……238……лежаща маса, куб.м.

дърв. вид / категория	чб	бб				дърв. вид / категория	чб	бб	бл	цр				
едра	56	2				дребна							вър-	
средна	36	1				дърва	88	3	11	41			шина	

7.Наличие и характеристика на подраста преди сечта (състав, възраст, средна височина, % на покритие)
8. Средно извозно разстояние 400м.....;
9. Други характеристики на насаждението (*токовища, сватбовища, надлесни дървета, сервитути, защитени територии, Натура 2000, защитени видове описани в доклада за гори с висока консервационна стойност, мъртва дървесина, вододайни зони, биологично разнообразие и др.)*

Извън натура 2000. ВКС 4.3.2. Извозът на отсечената дървесина да се извършва само на секции. При извеждането на сечта да се използват техники и технологии, с които в минимална степен се нарушава растителната и почвена покривка..

ІІ. Технологични указания

1. Дървесината в насаждението да се добива при спазване на технологичната схема по т. I
2. Сечта ще се извършва с (моторен трион, ръчно, машини; кастренето на отсечените стъбла се извършва: в сечище, на временен склад) **моторен трион. Кастренето на отсечените стъбла се извършва в сечището. Разкройването на сортименти ще се извършва в сечището и/или на временен склад. При разкройването на материалите да се спазва Спецификация за размери и качество на асортименти дървесина, които се добиват и продават на територията на ЮЦДП, гр.Смолян, утвърдена със заповед № 401/01.11.2021г., като не се допуска похабяване на ценни сортименти.**
3. Извозът от сечището до временните складове ще се осъществява **със специализирани и/или приспособени машини, с животинска тяга на самар и ръчно на** (цели стъбла, дълги/къси секции, сортименти, чипс и др.; с влачене по терена, изцяло натоварени) **сортименти и къси секции, с влачене по терена и изцяло натоварени** .
4. Проектирани нови горски автомобилни пътища съгласно Наредба 5 за строителството в горските територии без промяна на предназначението им: дължина ……м. широчина ……м.
5. Изграждане и ремонт на временни извозни горски пътища:
   5.1 Тракторни–допустимо разстояние м/у тях 40м(не по-малко от 40 м), дължина ……м, широчина 4м.
   5.2 Коларски - разстояние между тях.....м (не по-малко от 40 м), дължина ....м, широчина ... м
6. Просеки за въжени линии:…бр. допустимо разстояние м/у просеките .... м., дължина .... м., широчина.. м.
7. Направа на технологични просеки ....бр. допустимо разстояние м/у тях....м., дължина…м., широчина... м.
8. Изграждане на нови временни складове (бр., площ в ха) .....
9. Мерки за опазване на оставащите на корен дървета, подраста, младиняка и почвата.

На оставащите на корен дървета, които могат да бъдат засегнати от придърпваните стъбла, да се слагат предпазни коруби от гуми или дъски. Да са спазва посоката на поваляне на дърветата. Дърветата, определени за сеч да се повалят в посока свободна от подраст и младиняк.не се допуска рампиране на материали по живи дървета, неподлежащи на сеч без предпазни мерки.

10. Начини за почистване на сечището: **Разхвърляне клоните из сечището. Да се почистват канавките, водостоците и извозните пътища от дървесина или части от нея. Да се пазят от повреди пътищата и хидротехническите съоръжения.**
11. Други указания: **Да се спазват разпоредбите на Наредба №8 за защита на горите от пожари. Да се обособят места за изхвърляне на битовите отпадъци, както и места за смяна на гориво-смазочните материали. В края на работния ден да се изнасят битовите отпадъци извън горските територии на определените за това места.**
12. **Всички операции по подготвителните и основните работи да се извършват съгласно изискванията на Правилника за здравословни и безопасни условия на труд в горите и правилата за противопожарна безопасност в горите**

ЗАПОЗНАТ с технологичния план: ……/попълва се след издаването на позволителното за сеч/
Лицето по чл. 108, ал. 2 от ЗГ, на което е издадено позволително за сеч № .....
……
/ трите имена, подпис, дата - /
№ и дата на удостоверението за упражняване на лесовъдска практика: ……

Образец по чл. 53, ал. 6 от НСГ

Изготвил:т.л.Ерол Раиф
/име, фамилия,/ подпис: .....
дата 30.09.2022г.,
№ и дата на удостоверението за упражняване на лесовъдска практика: 4569/21.10.2011г.

Одобрил: инж.Боян Павлов
име, фамилия,/ подпис: .....
дата 30.09.2022г.,
№ и дата на удостоверението за упражняване на лесовъдска практика: 2374/20.09.2011г.

ТЕХНОЛОГИЧЕН ПЛАН № 1

За добив на дървесина от отдел.....561.....подотдел.....о.....
На ТП ДГС/ДЛС ЖЕНДА /*попълва се само за държавни гори*/
Община .....Кърджали.....; Землище .....с.Добриново.....;
имот с (кадастрален идентификатор/КВС) №....., /*попълва се само за недържавни гори*/

I. Схема за добива на дървесина от насаждението

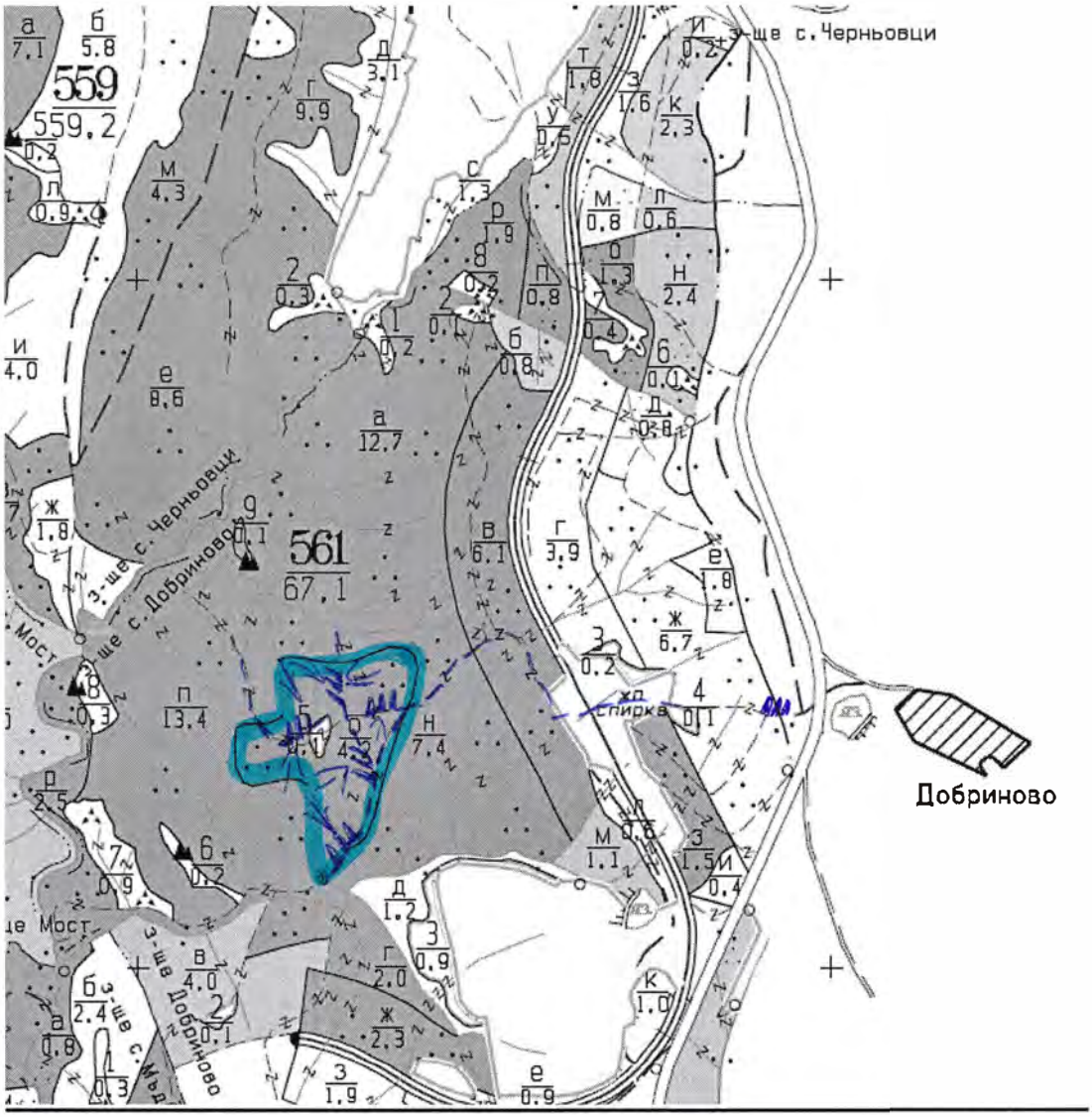

Легенда:

- ± ± ± ± проектирани коларски вр. извозни пътища
- ------ съществуващи извозни пътища
- съществуващ автомобилен път
- технологична просека
- граница на подотдел
- немаркирана част
- »»»»» проектирани тракторни вр. извозни пътища
- ▲ ▲ ▲ временен склад
- xxxxxx трасе на въжена линия
- =+=+=+= проектиран автомобилен път
- → посока на извоз
- o котел/петно

На схемата задължително се нанасят контурите на насаждението/имота, съществуващите и проектирани временни горски пътища, технологичните просеки, просеките за въжени линии, извозни пътища, временни складове както и връзката им със съществуващата автомобилна пътна мрежа.

II. Характеристика на насаждението

1. Вид на сечта ……..……пробирка……/интензивност 15 %
Втори вид сеч ……./ интензивност ……%
2. Площ на подотдела …4,2…ха Размер на сечището…….4,2…….. ха
3. Състав по план/програма….чб10……,.. действителен: чб10,бл,цр,……..
4. Запас на 1 ха: с клони…..…412……..куб.м/ха , без клони ……346…..куб. м/ха.
5. Среден наклон на терена …17…градуса.
6. Очакван добив от маркираната дървесина ……181……лежаща маса, куб.м.

дърв. вид категория	чб					дърв. вид категория	чб	Бл	цр					
едра	57					дребна							вър-	
средна	13					дърва	96	5	10				шина	

7.Наличие и характеристика на подраста преди сечта (състав, възраст, средна височина, % на покритие)
8. Средно извозно разстояние 400м…..;
9. Други характеристики на насаждението (*токовища, сватбовища, надлесни дървета, сервитути, защитени територии, Натура 2000, защитени видове описани в доклада за гори с висока консервационна стойност, мъртва дървесина, вододайни зони, биологично разнообразие и др.)*
Извън натура 2000. ВКС 4.3.2. Извозът на отсечената дървесина да се извършва само на секции. При извеждането на сечта да се използват техники и технологии, с които в минимална степен се нарушава растителната и почвена покривка..

III. Технологични указания

1. Дървесината в насаждението да се добива при спазване на технологичната схема по т. I
2. Сечта ще се извършва с (моторен трион, ръчно, машини; кастренето на отсечените стъбла се извършва: в сечище, на временен склад) **моторен трион. Кастренето на отсечените стъбла се извършва в сечището. Разкройването на сортименти ще се извършва в сечището и/или на временен склад. При разкройването на материалите да се спазва Спецификация за размери и качество на асортименти дървесина, които се добиват и продават на територията на ЮЦДП, гр.Смолян, утвърдена със заповед № 401/01.11.2021г., като не се допуска похабяване на ценни сортименти.**
3. Извозът от сечището до временните складове ще се осъществява **със специализирани и/или приспособени машини, с животинска тяга на самар и ръчно на** (цели стъбла, дълги/къси секции, сортименти, чипс и др.; с влачене по терена, изцяло натоварени) **сортименти и къси секции, с влачене по терена и изцяло натоварени .**
4. Проектирани нови горски автомобилни пътища съгласно Наредба 5 за строителството в горските територии без промяна на предназначението им: дължина ……м. широчина ……м.
5. Изграждане и ремонт на временни извозни горски пътища:
   5.1 Тракторни–допустимо разстояние м/у тях 40м(не по-малко от 40 м), дължина ……м, широчина 4м.
   5.2 Коларски - разстояние между тях…….м (не по-малко от 40 м), дължина ……м, широчина ... м
6. Просеки за въжени линии:…бр. допустимо разстояние м/у просеките .... м., дължина .... м., широчина.. м.
7. Направа на технологични просеки ....бр. допустимо разстояние м/у тях....м., дължина…м., широчина... м.
8. Изграждане на нови временни складове (бр., площ в ха) .....
9. Мерки за опазване на оставащите на корен дървета, подраста, младиняка и почвата.

На оставащите на корен дървета, които могат да бъдат засегнати от придърпваните стъбла, да се слагат предпазни коруби от гуми или дъски. Да са спазва посоката на поваляне на дърветата. Дърветата, определени за сеч да се повалят в посока свободна от подраст и младиняк.не се допуска рампиране на материали по живи дървета, неподлежащи на сеч без предпазни мерки.

10. Начини за почистване на сечището: **Разхвърляне клоните из сечището. Да се почистват канавките, водостоците и извозните пътища от дървесина или части от нея. Да се пазят от повреди пътищата и хидротехническите съоръжения.**
11. Други указания: **Да се спазват разпоредбите на Наредба №8 за защита на горите от пожари. Да се обособят места за изхвърляне на битовите отпадъци, както и места за смяна на гориво-смазочните материали. В края на работния ден да се изнасят битовите отпадъци извън горските територии на определените за това места.**
12. **Всички операции по подготвителните и основните работи да се извършват съгласно изискванията на Правилника за здравословни и безопасни условия на труд в горите и правилата за противопожарна безопасност в горите**

ЗАПОЗНАТ с технологичния план: ……/попълва се след издаването на позволителното за сеч/
Лицето по чл. 108, ал. 2 от ЗГ, на което е издадено позволително за сеч № .....
……
/ трите имена, подпис, дата - /
№ и дата на удостоверението за упражняване на лесовъдска практика: ……

Образец по чл. 53, ал. 6 от НСГ

Изготвил:т.л.Ерол Раиф
/име, фамилия,/ подпис: .....
дата 30.09.2022г.,
№ и дата на удостоверението за упражняване на лесовъдска практика: 4569/21.10.2011г.

Одобрил: инж.Боян Павлов
име, фамилия,/ подпис: .....
дата 30.09.2022г.,
№ и дата на удостоверението за упражняване на лесовъдска практика: 2374/20.09.2011г.

ТЕХНОЛОГИЧЕН ПЛАН № 1

За добив на дървесина от отдел.....561.....подотдел.....п.....
На ТП ДГС/ДЛС ЖЕНДА /*попълва се само за държавни гори*/
Община .....Кърджали.....; Землище .....с.Добриново.....;
имот с (кадастрален идентификатор/КВС) №....., /*попълва се само за недържавни гори*/

I. Схема за добива на дървесина от насаждението

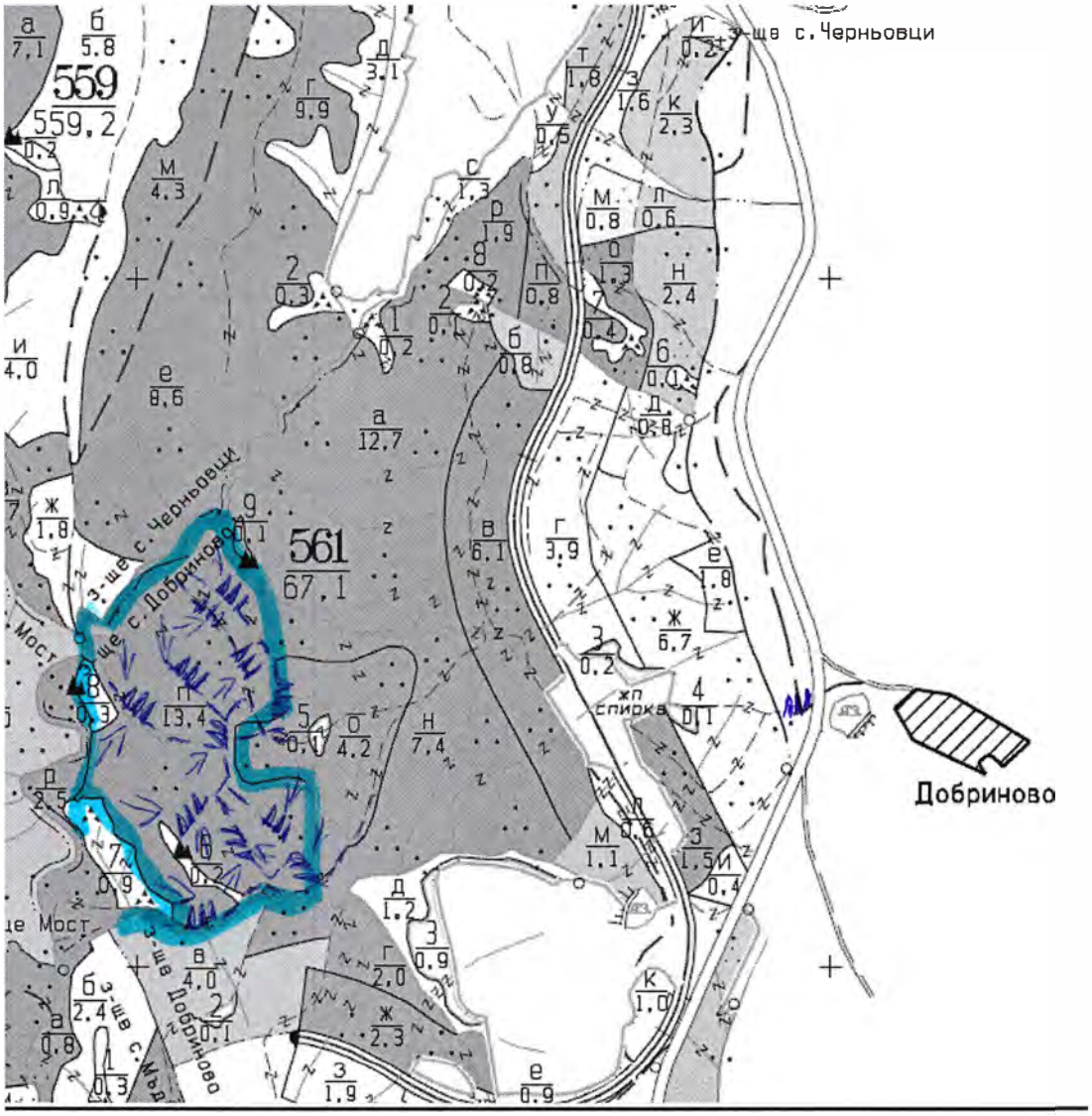

Легенда:

- проектирани коларски вр. извозни пътища
- съществуващи извозни пътища
- съществуващ автомобилен път
- технологична просека
- граница на подотдел
- немаркирана част
- проектирани тракторни вр. извозни пътища
- временен склад
- трасе на въжена линия
- проектиран автомобилен път
- посока на извоз
- котел/петно

На схемата задължително се нанасят контурите на насаждението/имота, съществуващите и проектирани временни горски пътища, технологичните просеки, просеките за въжени линии, извозни пътища, временни складове както и връзката им със съществуващата автомобилна пътна мрежа.

II. Характеристика на насаждението

1. Вид на сечта ……пробирка……/интензивност 15 %
Втори вид сеч ……/ интензивност ……%
2. Площ на подотдела …13,4…ха Размер на сечището.....13,4..... ха
3. Състав по план/програма….чб6,бб1,бл2,цр1….,.. действителен: чб6,бб1,бл2,цр1,гбр……..
4. Запас на 1 ха: с клони.....326……куб.м/ха , без клони ……273…..куб. м/ха.
5. Среден наклон на терена …6…градуса.
6. Очакван добив от маркираната дървесина ……357……лежаща маса, куб.м.

дърв. / вид категория	чб	бб				дърв. / вид категория	чб	бб	бл	цр	гбр			
едра	48	3				дребна	2						вър-шина	
средна	47	1				дърва	131	2	37	83	3			

7.Наличие и характеристика на подраста преди сечта (състав, възраст, средна височина, % на покритие)
8. Средно извозно разстояние 500м.....;
9. Други характеристики на насаждението (*токовища, сватбовища, надлесни дървета, сервитути, защитени територии, Натура 2000, защитени видове описани в доклада за гори с висока консервационна стойност, мъртва дървесина, вододайни зони, биологично разнообразие и др.)*
Извън натура 2000. ВКС 4.3.2. Извозът на отсечената дървесина да се извършва само на секции. При извеждането на сечта да се използват техники и технологии, с които в минимална степен се нарушава растителната и почвена покривка..

III. Технологични указания

1. Дървесината в насаждението да се добива при спазване на технологичната схема по т. I
2. Сечта ще се извършва с (моторен трион, ръчно, машини; кастренето на отсечените стъбла се извършва: в сечище, на временен склад) **моторен трион. Кастренето на отсечените стъбла се извършва в сечището. Разкройването на сортименти ще се извършва в сечището и/или на временен склад. При разкройването на материалите да се спазва Спецификация за размери и качество на асортименти дървесина, които се добиват и продават на територията на ЮЦДП, гр.Смолян, утвърдена със заповед № 401/01.11.2021г., като не се допуска похабяване на ценни сортименти.**
3. Извозът от сечището до временните складове ще се осъществява **със специализирани и/или приспособени машини, с животинска тяга на самар и ръчно на** (цели стъбла, дълги/къси секции, сортименти, чипс и др.; с влачене по терена, изцяло натоварени) **сортименти и къси секции, с влачене по терена и изцяло натоварени** .
4. Проектирани нови горски автомобилни пътища съгласно Наредба 5 за строителството в горските територии без промяна на предназначението им: дължина ……м. широчина ……м.
5. Изграждане и ремонт на временни извозни горски пътища:
   5.1 Тракторни–допустимо разстояние м/у тях 40м(не по-малко от 40 м), дължина ……м, широчина 4м.
   5.2 Коларски - разстояние между тях.....м (не по-малко от 40 м), дължина ..…м, широчина ... м
6. Просеки за въжени линии:…бр. допустимо разстояние м/у просеките .... м., дължина .... м., широчина.. м.
7. Направа на технологични просеки ....бр. допустимо разстояние м/у тях....м., дължина…м., широчина... м.
8. Изграждане на нови временни складове (бр., площ в ха) .....
9. Мерки за опазване на оставащите на корен дървета, подраста, младиняка и почвата.
На оставащите на корен дървета, които могат да бъдат засегнати от придърпваните стъбла, да се слагат предпазни коруби от гуми или дъски. Да са спазва посоката на поваляне на дърветата. Дърветата, определени за сеч да се повалят в посока свободна от подраст и младиняк.не се допуска рампиране на материали по живи дървета, неподлежащи на сеч без предпазни мерки.
10. Начини за почистване на сечището: **Разхвърляне клоните из сечището. Да се почистват канавките, водостоците и извозните пътища от дървесина или части от нея. Да се пазят от повреди пътищата и хидротехническите съоръжения.**
11. Други указания: **Да се спазват разпоредбите на Наредба №8 за защита на горите от пожари. Да се обособят места за изхвърляне на битовите отпадъци, както и места за смяна на гориво-смазочните материали. В края на работния ден да се изнасят битовите отпадъци извън горските територии на определените за това места.**
12. **Всички операции по подготвителните и основните работи да се извършват съгласно изискванията на Правилника за здравословни и безопасни условия на труд в горите и правилата за противопожарна безопасност в горите**

ЗАПОЗНАТ с технологичния план: ……/попълва се след издаването на позволителното за сеч/
Лицето по чл. 108, ал. 2 от ЗГ, на което е издадено позволително за сеч № .....
……
/ трите имена, подпис, дата - /
№ и дата на удостоверението за упражняване на лесовъдска практика: …….....

Образец по чл. 53, ал. 6 от НСГ

Изготвил:т.л.Ерол Раиф
/име, фамилия,/ подпис: .....
дата 21.10.2022г.,
№ и дата на удостоверението за упражняване на лесовъдска практика: 4569/21.10.2011г.

Одобрил: инж.Боян Павлов
име, фамилия,/ подпис: .....
дата 21.10.2022г.,
№ и дата на удостоверението за упражняване на лесовъдска практика: 2374/20.09.2011г.

ТЕХНОЛОГИЧЕН ПЛАН № 1

За добив на дървесина от отдел.....561.....подотдел.....р.....
На ТП ДГС/ДЛС ЖЕНДА /*попълва се само за държавни гори*/
Община .....Кърджали.....; Землище .....с.Добриново.....;
имот с (кадастрален идентификатор/КВС) №....., /*попълва се само за недържавни гори*/

I. Схема за добива на дървесина от насаждението

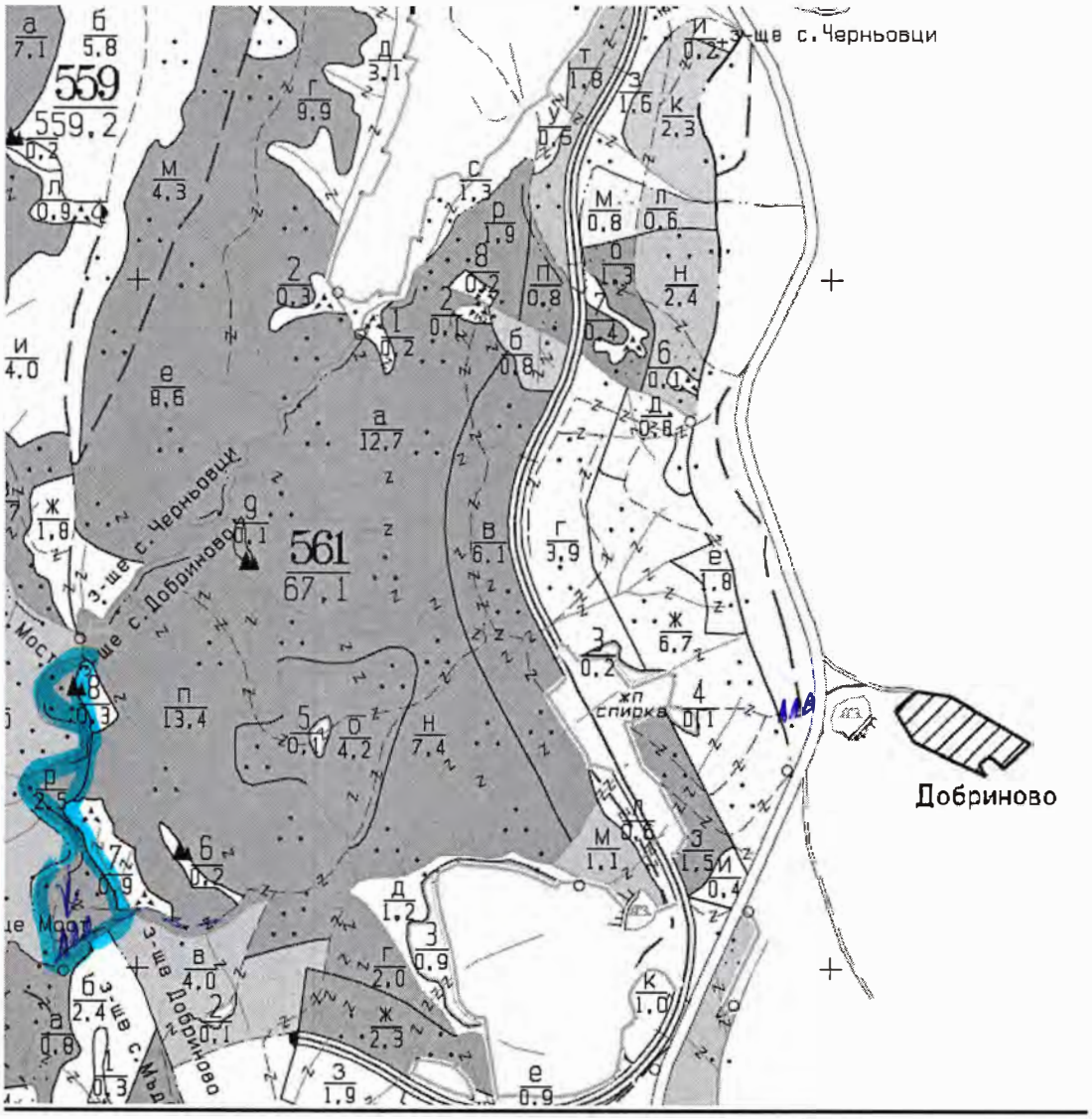

Легенда:

- ± ± ± ± проектирани коларски вр. извозни пътища
- ------ съществуващи извозни пътища
- съществуващ автомобилен път
- технологична просека
- граница на подотдел
- немаркирана част
- проектирани тракторни вр. извозни пътища
- временен склад
- xxxxxx трасе на въжена линия
- проектиран автомобилен път
- посока на извоз
- котел/петно

На схемата задължително се нанасят контурите на насаждението/имота, съществуващите и проектирани временни горски пътища, технологичните просеки, просеките за въжени линии, извозни пътища, временни складове както и връзката им със съществуващата автомобилна пътна мрежа.

II. Характеристика на насаждението

1. Вид на сечта ……пробирка……/интензивност 15 %
Втори вид сеч ……/ интензивност ……%
2. Площ на подотдела …2,5…ха Размер на сечището…....2,5..... ха
3. Състав по план/програма….чб4,бб3,цр2,бл1….,.. действителен: чб4,бб3,цр2,бл1……..
4. Запас на 1 ха: с клони.....312…..…куб.м/ха , без клони ……256…..куб. м/ха.
5. Среден наклон на терена …17…градуса.
6. Очакван добив от маркираната дървесина ……76……лежаща маса, куб.м.

дърв. вид / категория	чб	бб				дърв. вид / категория	чб	бб	цр	бл				
едра	1	12				дребна	1						върш-ина	
средна	8	16				дърва	6	10	19	3				

7.Наличие и характеристика на подраста преди сечта (състав, възраст, средна височина, % на покритие)
8. Средно извозно разстояние 900м.....;
9. Други характеристики на насаждението (*токовища, сватбовища, надлесни дървета, сервитути, защитени територии, Натура 2000, защитени видове описани в доклада за гори с висока консервационна стойност, мъртва дървесина, вододайни зони, биологично разнообразие и др.)*
Извън натура 2000. ВКС 4.3.2. Извозът на отсечената дървесина да се извършва само на секции. При извеждането на сечта да се използват техники и технологии, с които в минимална степен се нарушава растителната и почвена покривка..

III. Технологични указания

1. Дървесината в насаждението да се добива при спазване на технологичната схема по т. I
2. Сечта ще се извършва с (моторен трион, ръчно, машини; кастренето на отсечените стъбла се извършва: в сечище, на временен склад) **моторен трион. Кастренето на отсечените стъбла се извършва в сечището. Разкройването на сортименти ще се извършва в сечището и/или на временен склад. При разкройването на материалите да се спазва Спецификация за размери и качество на асортименти дървесина, които се добиват и продават на територията на ЮЦДП, гр.Смолян, утвърдена със заповед № 401/01.11.2021г., като не се допуска похабяване на ценни сортименти.**
3. Извозът от сечището до временните складове ще се осъществява **със специализирани и/или приспособени машини, с животинска тяга на самар и ръчно на** (цели стъбла, дълги/къси секции, сортименти, чипс и др.; с влачене по терена, изцяло натоварени) **сортименти и къси секции, с влачене по терена и изцяло натоварени** .
4. Проектирани нови горски автомобилни пътища съгласно Наредба 5 за строителството в горските територии без промяна на предназначението им: дължина ……м. широчина ……м.
5. Изграждане и ремонт на временни извозни горски пътища:
   5.1 Тракторни–допустимо разстояние м/у тях 40м(не по-малко от 40 м), дължина ……м, широчина 4м.
   5.2 Коларски - разстояние между тях.....м (не по-малко от 40 м), дължина ..…м, широчина ... м
6. Просеки за въжени линии:…бр. допустимо разстояние м/у просеките …. м., дължина …. м., широчина.. м.
7. Направа на технологични просеки ....бр. допустимо разстояние м/у тях....м., дължина…м., широчина... м.
8. Изграждане на нови временни складове (бр., площ в ха) .....
9. Мерки за опазване на оставащите на корен дървета, подраста, младиняка и почвата.

На оставащите на корен дървета, които могат да бъдат засегнати от придърпваните стъбла, да се слагат предпазни коруби от гуми или дъски. Да са спазва посоката на поваляне на дърветата. Дърветата, определени за сеч да се повалят в посока свободна от подраст и младиняк.не се допуска рампиране на материали по живи дървета, неподлежащи на сеч без предпазни мерки.

10. Начини за почистване на сечището: **Разхвърляне клоните из сечището. Да се почистват канавките, водостоците и извозните пътища от дървесина или части от нея. Да се пазят от повреди пътищата и хидротехническите съоръжения.**
11. Други указания: **Да се спазват разпоредбите на Наредба №8 за защита на горите от пожари. Да се обособят места за изхвърляне на битовите отпадъци, както и места за смяна на гориво-смазочните материали. В края на работния ден да се изнасят битовите отпадъци извън горските територии на определените за това места.**
12. **Всички операции по подготвителните и основните работи да се извършват съгласно изискванията на Правилника за здравословни и безопасни условия на труд в горите и правилата за противопожарна безопасност в горите**

ЗАПОЗНАТ с технологичния план: ……/попълва се след издаването на позволителното за сеч/
Лицето по чл. 108, ал. 2 от ЗГ, на което е издадено позволително за сеч № .....
.....
/ трите имена, подпис, дата - /
№ и дата на удостоверението за упражняване на лесовъдска практика: .....